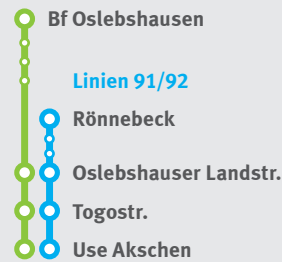


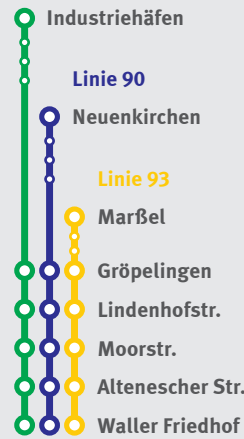
Linien 10/N10 (Ringverkehr)



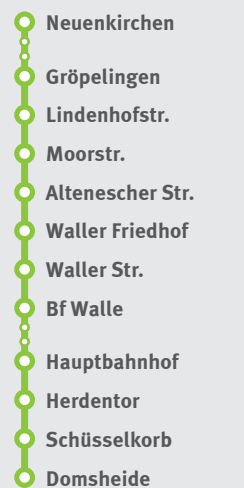
Linie 80



Linie 81



Linie N7



* Wenige Minuten Aufenthalt, Linienwechsel möglich

Änderungen an den Garantiehaltstellen

Während der gesamten Bauzeit können nicht alle gewohnten Garantieanschlüsse an den **H** Weserwehr, **H** Hauptbahnhof, **H** Föhrenstr. und **H** Sebaldsbrück hergestellt werden.

Wir sind für Sie da

Die geänderten Fahrpläne finden Sie in den Vitrinen an unseren Haltestellen, im Internet unter www.bsag.de und in der VBN-App. Mit dem QR-Code auf dem Haltestellenfahrplan bekommen Sie die Abfahrtszeiten auch in Echtzeit auf Ihr Smartphone. Außerdem erhalten Sie Fahrpläne und Informationen in unseren BSAG-Kundencentern. Sie erreichen zudem die VBN-24h-Serviceauskunft unter Telefon 0421/596059.



Gröpelingen

Neubau des Betriebshofes und einer modernen Umsteigeanlage in Gröpelingen

Die Straßenbahn-Endhaltestelle in Gröpelingen ist mit fast 24.000 Fahrgästen täglich eine unserer meistgenutzten Haltestellen und ein wichtiges Drehkreuz für den Nahverkehr zwischen Bremen-Stadt und Bremen-Nord. Im nächsten Jahr entsteht hier eine moderne Umsteigeanlage mit kurzen Wegen zwischen Bussen und Bahnen. Ein neuer Betriebshof mit Werkstatt folgt bis 2023. Mit dem Abriss der alten Wagenhalle wurde bereits der erste Schritt getan. Nun wird die provisorische Endhaltestelle in der Debstedter Straße an das bestehende Gleisnetz angeschlossen.

WIR INFORMIEREN.

Betrifft die Linien:

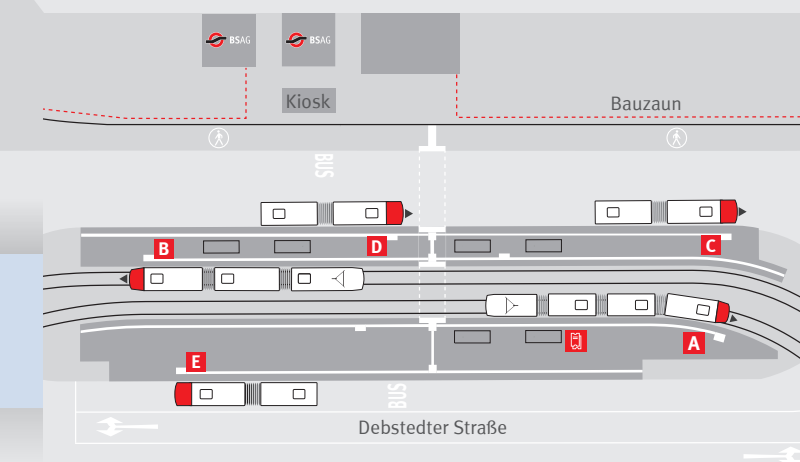


Neue Abfahrtspositionen ab 17. August 2020

Steig	Linien	Steig	Linien
A	2 10 N10	D	81 90 93 95 N7*
B	3	E	N7**
C	80 82 91 92		Ticketautomat

* Richtung Neuenkirchen
** Richtung HBF/Domsheide

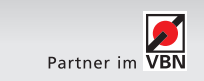
Gleisbauarbeiten an der Endhaltestelle Gröpelingen vom 3. bis 16. August 2020



Bremer Straßenbahn AG
Flughafendamm 12
28199 Bremen



www.bsag.de



UMLEITUNGEN VOM 3. BIS 16. AUGUST 2020

Die Straßenbahnen fahren im Ringverkehr, die Busse fahren bis Walle bzw. zur Waterfront

Umleitungen der Straßenbahnlinien

Die **Linie 2** fährt in beiden Richtungen nur zwischen **Sebaldsbrück** und **Waller Friedhof**.

Die **Linie 3** wird in Richtung Gröpelingen ab **Konsul-Smidt-Str.** über **Lloydstr.** und **Haferkamp** über die Strecke der Linie 10 umgeleitet und fährt ab der Ersatzhaltestelle **Gröpelingen** über die Havemannstraße direkt bis **Use Akschen**. An dieser Haltestelle haben die Bahnen einige Minuten Aufenthalt, bevor sie ihre Fahrt stadteinwärts fortsetzen. Tagsüber erfolgt hier bei vielen Fahrten ein Wechsel zwischen den **Linien 3** und **10**. Die Fahrgäste können in den Bahnen sitzen bleiben, um weiter in Richtung Innenstadt/Hauptbahnhof zu fahren. Die Haltestellen **Kap-Horn-Str.** bis **Hansator** werden nur in Richtung Innenstadt bedient. Verlegte Haltestelle: **Gröpelingen** verlegt in die Gröpelinger Heerstraße in Höhe Havemannstraße.

Die **Linien 10/N10** fahren in Richtung Gröpelingen ab der Ersatzhaltestelle **Gröpelingen** über die Havemannstraße direkt bis **Use Akschen**. An dieser Haltestelle haben die Bahnen einige Minuten Aufenthalt, bevor sie ihre Fahrt stadteinwärts fortsetzen. Tagsüber erfolgt hier bei vielen Fahrten ein Wechsel zwischen den **Linien 3** und **10**. Die Fahrgäste können in den Bahnen sitzen bleiben, um weiter in Richtung Innenstadt/Hauptbahnhof zu fahren. In Richtung Sebaldsbrück werden die **Linien 10/N10** ab **Use Akschen** über die Strecke der Linie 3 bis **Hansator** und weiter über **Lloydstr.** bis **Haferkamp** umgeleitet. Verlegte Haltestelle: **Gröpelingen** verlegt in die Gröpelinger Heerstraße in Höhe Havemannstraße.

Umleitungen der Buslinien

Die **Linien 80, 91** und **92** fahren in Richtung Gröpelingen ab **Togostr.** ohne Halt über die Stapelfeldstraße bis **Use Akschen**. In Richtung Bremen-Nord werden diese Linien zwischen **Use Akschen** und **Oslebshäuser Landstr.** über die Louis-Krages-Straße und Südweststraße umgeleitet.

Entfallende Haltestelle: **Gröpelingen**
Verlegte Haltestellen: **Togostr.** (in Richtung Bremen-Nord) verlegt in die Louis-Krages-Straße an den Fahrbahnrand, **Use Akschen** Ersatzhaltestelle in der Ludwig-Plate-Straße.

Die **Linien 81, 90** und **93** werden in beiden Richtungen ab Gröpelingen bis **Waller Friedhof** verlängert und bedienen alle Haltestellen der Straßenbahnen am Fahrbahnrand. Verlegte Haltestellen: **Gröpelingen** verlegt in die Gröpelinger Heerstraße in Höhe Havemannstraße, **Waller Friedhof** verlegt vor die Eissporthalle »Paradise«.

Linie 82

Verlegte Haltestelle: **Gröpelingen** verlegt in die Gröpelinger Heerstraße zur Regionalbushaltestelle in stadtauswärtiger Richtung.

Die **Linie N7** wird in beiden Richtungen zwischen **Gröpelingen** und **Bf Walle** über die Gröpelinger Heerstraße und Waller Heerstraße umgeleitet. Entfallende Haltestellen: **Use Akschen**, **Grasberger Str.**, **Emder Str.**, **Waller Ring**, **Lange Reihe**, **Bf Walle** (Steig C).

Verlegte Haltestelle: **Gröpelingen** verlegt in die Gröpelinger Heerstraße in Höhe Havemannstraße.

Linienführung während der Bauphase 3. – 16. August 2020

